

# ГРАДОСТРОИТЕЛЬНЫЙ ПЛАН ЗЕМЕЛЬНОГО УЧАСТКА № RU77209000-038851

Градостроительный план земельного участка подготовлен на основании обращения Департамента строительства города Москвы от 25.06.2018

**Местонахождение земельного участка**

г. Москва, внутригородское муниципальное образование Фили-Давыдково, ул. Давыдовская, вл. 14-16

**Описание границ земельного участка:**

согласно выписке из Единого государственного реестра недвижимости об объекте недвижимости от 27.06.2018 г. № 99/2018/125708473

Обозначение (номер) характерной точки	Перечень координат характерных точек в системе координат, используемой для ведения Единого государственного реестра недвижимости	
	X	Y
1	5926.01	-2017.41
2	5932.82	-1994.76
3	5944.92	-1998.21
4	5948.73	-1985.44
5	5933.24	-1955.96
6	5927.33	-1959.07
7	5921.09	-1962.58
8	5897.64	-1917.57
9	5847.24	-1936.78
10	5882.81	-2004.81
1	5926.01	-2017.41

**Кадастровый номер земельного участка (при наличии)**

77:07:0009006:1677

**Площадь земельного участка**

5434 ± 10 кв.м

**Информация о расположенных в границах земельного участка объектах капитального строительства**

Объекты капитального строительства отсутствуют

**Информация о границах зоны планируемого размещения объекта капитального строительства в соответствии с утвержденным проектом планировки территории (при наличии)**

Проект планировки территории не утвержден.

Обозначение (номер) характерной точки	Перечень координат характерных точек в системе координат, используемой для ведения Единого государственного реестра недвижимости	
	X	Y
—	—	—

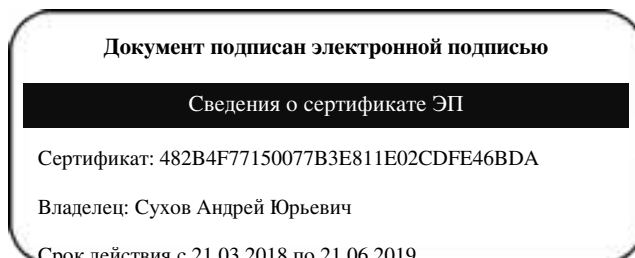
Реквизиты проекта планировки территории и (или) проекта межевания территории в случае, если земельный участок расположен в границах территории, в отношении которой утверждены проект планировки территории и (или) проект межевания территории

Документация по планировке территории не утверждена.

Градостроительный план подготовлен

Комитетом по архитектуре и градостроительству города Москвы

**Первый  
заместитель  
председателя**



**Сухов  
Андрей Юрьевич**

Дата выдачи 05.07.2018

## **1. Чертеж(и) градостроительного плана земельного участка**

Чертеж(и) градостроительного плана земельного участка содержится в приложении к настоящему документу.

## **2. Информация о градостроительном регламенте, либо требованиях к назначению, параметрам и размещению объекта капитального строительства на земельном участке, на который действие градостроительного регламента не распространяется или для которого градостроительный регламент не устанавливается**

Земельный участок расположен в территориальной зоне, для которой установлен градостроительный регламент.

### **2.1. Реквизиты акта органа государственной власти субъекта Российской Федерации, органа местного самоуправления, содержащего градостроительный регламент, либо реквизиты акта федерального органа государственной власти, органа государственной власти субъекта Российской Федерации, органа местного самоуправления, иной организации, определяющего, в соответствии с федеральными законами, порядок использования земельного участка, на который действие градостроительного регламента не распространяется или для которого градостроительный регламент не устанавливается**

Постановление Правительства Москвы от 28.03.2017 г. № 120-ПП "Об утверждении Правил землепользования и застройки города Москвы"

### **2.2. Информация о видах разрешенного использования земельного участка**

**основные виды разрешенного использования земельного участка:**

- Размещение жилых домов, предназначенных для разделения на квартиры, каждая из которых пригодна для постоянного проживания (жилые дома высотой девять и выше этажей, включая подземные, разделенных на двадцать и более квартир); благоустройство и озеленение придомовых территорий; обустройство спортивных и детских площадок, хозяйственных площадок; размещение подземных гаражей и наземных автостоянок, размещение объектов обслуживания жилой застройки во встроенных, пристроенных и встроенно-пристроенных помещениях многоквартирного дома в отдельных помещениях дома, если площадь таких помещений в многоквартирном доме не составляет более 15% от общей площади дома (2.6.0)

**условно разрешенные виды использования земельного участка:**

Устанавливаются и применяются в соответствии с разделом 3.3 общей части Правил

землепользования и застройки города Москвы.

**вспомогательные виды разрешенного использования земельного участка:**

Устанавливаются и применяются в соответствии с разделом 3.3 общей части Правил землепользования и застройки города Москвы.

**2.3. Предельные (минимальные и (или) максимальные) размеры земельного участка и предельные параметры разрешенного строительства, реконструкции объекта капитального строительства, установленные градостроительным регламентом для территориальной зоны, в которой расположен земельный участок:**

Предельные (минимальные и (или) максимальные) размеры земельных участков, в том числе их площадь			Минимальные отступы от границ земельного участка в целях определения мест допустимого размещения зданий, строений, сооружений, за пределами которых запрещено строительство зданий, строений, сооружений	Предельное количество этажей и(или) предельная высота зданий, строений, сооружений	Максимальный процент застройки в границах земельного участка, определяемый как отношение суммарной площади земельного участка, которая может быть застроена, ко всей площади земельного участка	Требования к архитектурным решениям объектов капитального строительства, расположенным в границах территории исторического поселения федерального или регионального значения	Иные показатели
1	2	3	4	5	6	7	8
Длина, м	Ширина, м	Площадь, м <sup>2</sup> или га					
не установлена	не установлена	не установлена	не установлены	Предельная высота (м.) - 75	Максимальный процент застройки (%) - без ограничений	не установлены	Максимальная плотность (тыс.кв.м/га) - 30 Суммарная поэтажная площадь объекта в габаритах наружных стен (кв.м.) - 16302,00

**2.4. Требования к назначению, параметрам и размещению объекта капитального строительства на земельном участке, на который действие градостроительного регламента не распространяется или для которого градостроительный регламент не устанавливается:**

Причины отнесения земельного участка к виду земельного участка, на который действие градостроительного регламента не распространяется или для которого градостроительный регламент не устанавливается	Реквизиты акта, регулирующего использование земельного участка	Требования к использованию земельного участка	Требования к параметрам объекта капитального строительства			Требования к размещению объектов капитального строительства	
			Предельное количество этажей и(или) предельная высота зданий, строений, сооружений	Максимальный процент застройки в границах земельного участка, определяемый как отношение суммарной площади земельного участка, которая может быть застроена, ко всей площади земельного участка	Иные требования к параметрам объекта капитального строительства	Минимальные отступы от границ земельного участка в целях определения мест допустимого размещения зданий, строений, сооружений, за пределами которых запрещено строительство зданий, строений, сооружений	Иные требования к размещению объектов капитального строительства
1	2	3	4	5	6	7	8
—	—	—	—	—	—	—	—
Территория общего пользования - улично-дорожная сеть	Разбивочный чертеж Акт линий градостроительного	Для части земельного участка №1 площадью 12 кв.м, предназначенной	—	—	—	—	—

	регулирования № 51 от 01.01.1987	для размещения улично- дорожной сети, использование определяется уполномоченными органами исполнительной власти субъектов Российской Федерации					
--	-------------------------------------	--	--	--	--	--	--

**В целях осуществления контроля за реализацией утвержденного архитектурно-градостроительного решения объекта в случаях, предусмотренных постановлением Правительства Москвы от 30.04.2013 №284-ПП архитектурно-градостроительные характеристики и параметры объектов должны соответствовать свидетельству об утверждении архитектурно-градостроительного решения объекта капитального строительства.**

### 3. Информация о расположенных в границах земельного участка объектах капитального строительства и объектах культурного наследия

3.1. Объекты капитального строительства  
не имеются

3.2. Объекты, включенные в единый государственный реестр объектов культурного наследия (памятников истории и культуры) народов Российской Федерации  
не имеются

### 4. Информация о расчетных показателях минимально допустимого уровня обеспеченности территории объектами коммунальной, транспортной, социальной инфраструктур и расчетных показателях максимально допустимого уровня территориальной доступности указанных объектов для населения в случае, если земельный участок расположен в границах территории, в отношении которой предусматривается осуществление деятельности по комплексному и устойчивому развитию территории:

Информация о расчетных показателях минимально допустимого уровня обеспеченности территории								
Объекты коммунальной инфраструктуры			Объекты транспортной инфраструктуры			Объекты социальной инфраструктуры		
Наименование вида объекта	Единица измерения	Расчетный показатель	Наименование вида объекта	Единица измерения	Расчетный показатель	Наименование вида объекта	Единица измерения	Расчетный показатель
1	2	3	4	5	6	7	8	9
—	—	—	—	—	—	—	—	—
Информация о расчетных показателях максимально допустимого уровня территориальной доступности								
Наименование вида объекта	Единица измерения	Расчетный показатель	Наименование вида объекта	Единица измерения	Расчетный показатель	Наименование вида объекта	Единица измерения	Расчетный показатель
1	2	3	4	5	6	7	8	9
—	—	—	—	—	—	—	—	—

### 5. Информация об ограничениях использования земельного участка, в том числе, если земельный участок полностью или частично расположен в границах зон с особыми условиями использования территорий

Информация отсутствует

### 6. Информация о границах зон с особыми условиями использования территорий, если земельный участок полностью или частично расположен в границах таких зон:

Наименование зоны с особыми условиями использования территории с указанием объекта, в отношении которого установлена такая зона	Перечень координат характерных точек в системе координат, используемой для ведения Единого государственного реестра недвижимости		
	Обозначение (номер) характерной точки	X	Y
1	2	3	4
—	—	—	—

### 7. Информация о границах зон действия публичных сервитутов

отсутствует

Обозначение (номер) характерной	Перечень координат характерных точек в системе координат, используемой для ведения Единого государственного реестра недвижимости
—	—

точки	X	Y
-	-	-

**8. Номер и (или) наименование элемента планировочной структуры, в границах которого расположен земельный участок**

Не установлен(ы)

**9. Информация о технических условиях подключения (технологического присоединения) объектов капитального строительства к сетям инженерно-технического обеспечения, определенных с учетом программ комплексного развития систем коммунальной инфраструктуры поселения, городского округа**

Предварительные технические условия на водоснабжение и канализование № 21-0834/18 от 05.03.2018 АО "МОСВОДОКАНАЛ" Водоснабжение: Источником водоснабжения проектируемого объекта является водопровод  $D=400$  мм, проходящий вблизи границ земельного участка. Нагрузка в точке подключения 96 м<sup>3</sup>/сут, 3,3 л/с. Наружное пожаротушение: 110 л/с. Фактический напор: максимальный: 45 м.вод.ст. минимальный: 40 м.вод.ст.

Канализование: Канализование объекта предусмотреть в существующий колодец канализационной сети  $d=700$  мм с южной стороны. Диаметр проектируемой дворовой сети в границах отводимой территории принять по расчету, но не менее 20мм. Нагрузка в точке подключения-хозяйственно-бытовой сток 96 м<sup>3</sup>/сут, 4,9л/с.

Технические условия № 302/18 предв. от 06.03.2018 на подключение к централизованной системе водоотведения поверхностных сточных вод ГУП «МОСВОДОСТОК» Расход стока: 20 л/сек. Осуществить подключение к централизованной системе водоотведения поверхностных сточных вод: К коллектору  $D=1500$  вдоль строительства в смотровую камеру К1, согласно схеме подключения, при условии ее реконструкции на врезке. Подключение выполнить в безнапорном режиме в рабочую часть камеры. Необходимо предусмотреть вынос коллектора  $d=1500$ мм и сетей дождевой канализации  $d=400$ мм,  $d=500$ мм из пятна застройки с учетом охранной зоны. Максимальная нагрузка в точке подключения: 30,0 л/сек.

Технические условия подключения к тепловым сетям ПАО «МОЭК» от 02.03.2018 № Т-ТУ1-01-180222/0 ПАО «МОЭК» не возражает против отпуска тепла для объекта с тепловой нагрузкой объекта: Q макс — 1,1 Гкал/час. В следующей точке подключения объекта: граница с инженерно-техническими сетями дома.

**10. Реквизиты нормативных правовых актов субъекта Российской Федерации, муниципальных правовых актов, устанавливающих требования к благоустройству территории**

- Закон города Москвы № 18 от 30.04.2014 "О благоустройстве в городе Москве";

- Постановление Правительства Москвы № 623-ПП от 06.08.2002 "Об утверждении Норм и правил проектирования комплексного благоустройства на территории города Москвы МГСН 1.02-02".

**11. Информация о красных линиях:**

Часть земельного участка №1, площадь 12 кв.м, расположена в границах красных линий улично-дорожной сети и не может быть использована в целях строительства, реконструкции капитальных объектов.

Обозначение (номер) характерной точки	Перечень координат характерных точек в системе координат, используемой для ведения Единого государственного реестра недвижимости	
	X	Y

-	-	-
---	---	---

---

<sup>1</sup> 1. Постановления Правительства Москвы от 28.06.2017 №396-ПП "О подготовке и выдаче градостроительных планов земельных участков в городе Москве";

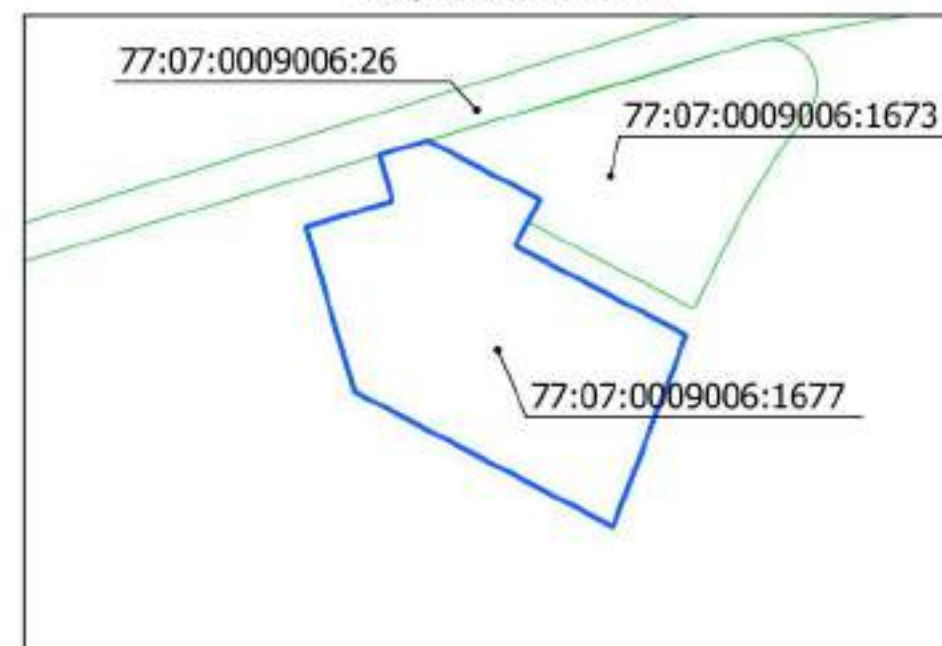
2. Постановления Правительства Москвы от 26.09. 2017 №708-ПП «Об утверждении Адресного перечня кварталов (территорий), в границах которых расположены существующие или подлежащие образованию земельные участки, предназначенные для проектирования и строительства в течение 2017-2021 годов «стартовых» многоквартирных домов, обеспечивающих «волновое переселение» граждан в целях реализации Программы реновации жилищного фонда в городе Москве».









# 1. ЧЕРТЕЖ(И) ГРАДОСТРОИТЕЛЬНОГО ПЛАНА ЗЕМЕЛЬНОГО УЧАСТКА



Ситуационный план



Условные обозначения

-  Границы земельного участка
-  Границы части земельного участка
-  Красные линии улично-дорожной сети
-  Границы технической зоны
-  Границы особо охраняемых природных территорий
-  Границы водоохранных зон

**Примечание:**

Часть земельного участка N1, площадью 12 кв.м, расположена в границах красных линий улично-дорожной сети и не может быть использована в целях строительства, реконструкции капитальных объектов.

Чертеж(и) градостроительного плана земельного участка разработан(ы) в масштабе 1:2000, на топографической основе, выполненной ГБУ «Мосгоргеотрест» в 2017 г.  
Площадь земельного участка: 5434±10 кв.м (0.5434 га)

<p>ДОКУМЕНТ ПОДПИСАН ЭЛЕКТРОННОЙ ПОДПИСЬЮ Сертификат: 6D0FF11715000694E71149DB48CF8C10 Владелец: Платонов Алексей Юрьевич Срок действия с 07.12.2017 по 07.12.2018</p>	<p>Чертеж(и) градостроительного плана земельного участка разработан(ы) 29-06-2018 © ГБУ "Мосгоргеотрест"</p> <hr/> <p>RU77209000-038851</p>
--	---

